

COMUNE DI SONDALO (SO)

COMUNE DI VALFURVA (SO)

COMUNE DI PEIO (TN)

COMUNE DI VEZZA D'OCCHIO

COMUNE DI VERMIGLIO (TN)

COMUNE DI TEMU'

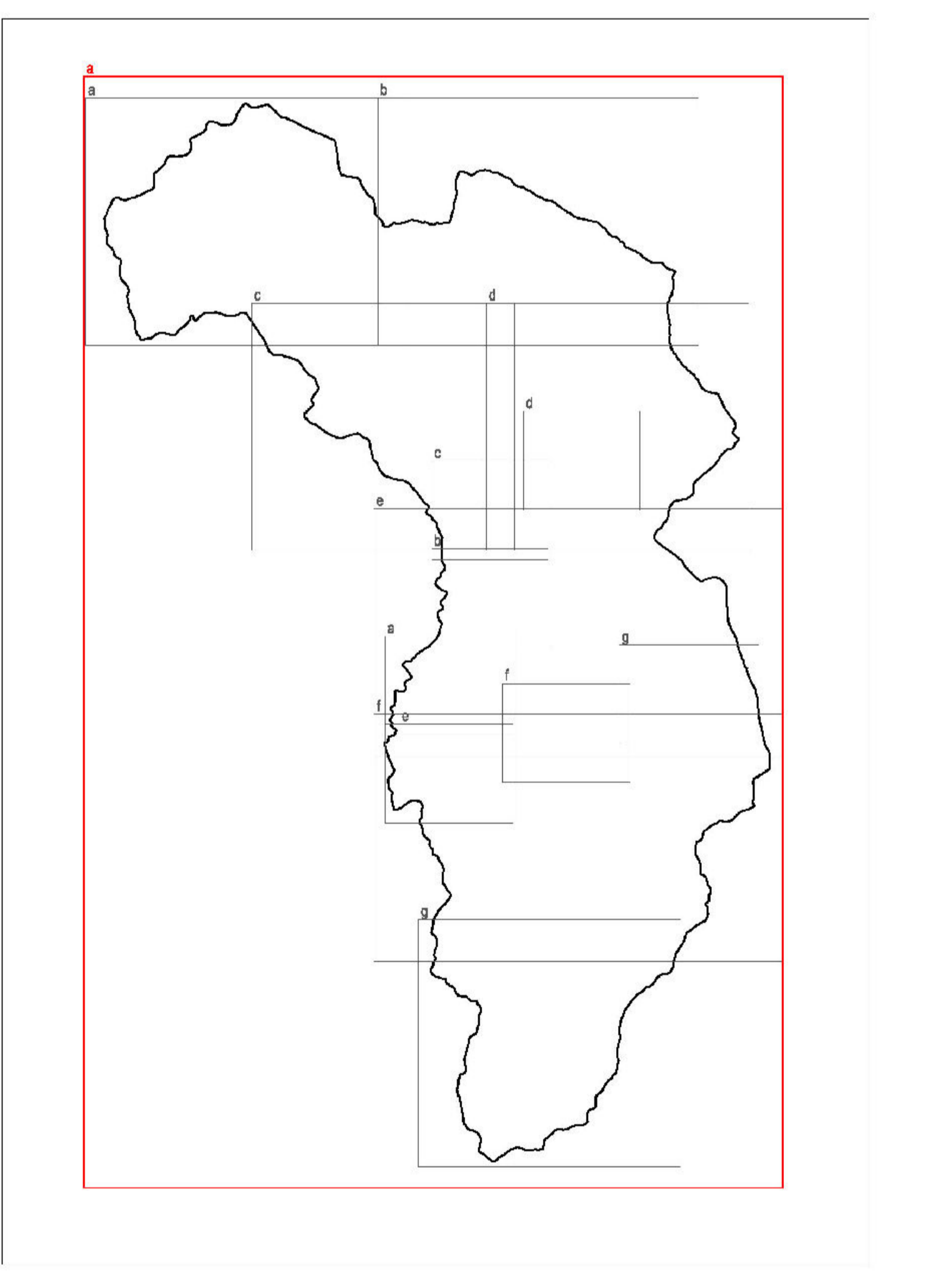
COMUNE DI TEMU'


COMUNE DI VERMIGLIO (TN)

COMUNE DI EDOLO

LEGENDA

- Confine comunale
- Fiume Oglio e affluenti principali
- Parchi Nazionali - Regionali**
- ▨ Parco dell'Adamello
- ▨ Parco nazionale dello Stelvio
- Zone di protezione speciale - ZPS**
- ▨ Parco Nazionale dello Stelvio
- ▨ Parco Naturale Adamello
- Viabilità**
- Strada statale - SS 42
- Strada Provinciale SP 300 - Gavia
- Rete locale
- Trasporto a fune
- ★ Struttura di vendita





COMUNE DI PONTE DI LEGNO
Provincia di Brescia

PIANO DI GOVERNO DEL TERRITORIO
DOCUMENTO DI PIANO

Autelia Santini - Sindaco
Dott.ssa Laura Corlesi - Segretario comunale


Progettisti:
arch. Giovanni Cignoni - Capogruppo
arch. Alessandro Anselotti
arch. Antonio Rubagotti
arch. Rossella Corvati

collaboratori:
arch. Raffaella Camiani - arch. Fabio Facchetti, arch. Martina Formani
arch. Lucia Massi - geom. Oscar Pizzoli - Matteo Ricci - Nicola Leticia
Lino Cassa - grafico

Quadro ricognitivo e programmatico
INQUADRAMENTO TERRITORIALE
E ORTOFOTOGRAFIA

base: ADOZIONE
scale: 1:15.000
data: Luglio 2014
aggiornamenti:

numero tavola documento
1.0



NORD

Il Piano di Governo del Territorio è approvato con deliberazione del Consiglio Comunale n. 12 del 22/07/2014. Il Documento di Piano è approvato con deliberazione del Consiglio Comunale n. 12 del 22/07/2014. Il Documento di Piano è approvato con deliberazione del Consiglio Comunale n. 12 del 22/07/2014. Il Documento di Piano è approvato con deliberazione del Consiglio Comunale n. 12 del 22/07/2014.

Studio associato arch. Giovanni Cignoni - arch. Michele Pizzardi - ing. Clara Vitale - Lonato GIG (Bg)
Locella San-Pao - tel. 030/951387 - fax 030/951392 - email info@locella.it
tel. 030/951387 - fax 030/951392 - email info@locella.it